

Planliche Darstellung der Maisäßgebietsausweisungen Horamaisäß und Mansaura



Anlage 11

Maßstab: 1:3.000

Plannummer: MGA 11-2020

Karte: VoGIS - Villa / Datum: 01.07.2020


Datenquelle: Land Vorarlberg, BEV 2019

-  Grundstücke
-  Ausgewiesenes Maisäßgebiet



Gemeindevertretungsbeschluss

vom 24. 07. 2020



Bürgermeister

Genehmigungsvermerk der Landesregierung

