

# Planliche Darstellung der Maisäzgebietsausweisung Gaua (Äußere)



Anlage 3

Maßstab: 1:3.000

Plannummer: MGA 03-2020

Karte: VoGIS - Villa / Datum: 01.07.2020


Datenquelle: Land Vorarlberg, BEV 2019

-  Grundstücke
-  Ausgewiesenes Maisäzgebiet



Gemeindevertretungsbeschluss

vom 24.07.2020



Siegel

Bürgermeister

Genehmigungsvermerk der Landesregierung

